

Resumen histórico, urbano y arquitectónico de San Vicente de Austria y Lorenzana

José Raymundo Calderón Morán
e

San Vicente, primero de Lorenzana y después de Austria, fue fundada por cincuenta familias españolas (según Jorge Lardé y Larín fueron un poco más) el 25 de diciembre de 1635. La razón de esta fundación tardía tuvo que ver con las decisiones que tomó el nuevo presidente de la Real Audiencia, don Álvaro de Quiñónez Ossorio, quien llegó a Guatemala en 1634 para gobernar el Reino por decreto real.

El nuevo presidente, capitán general y gobernador, consideró que para el buen gobierno del Reino era conveniente que las *Leyes de Indias* se pusieran en práctica. Una de las cuestiones que los españoles contravinieron desde el principio fue el hecho de irse a vivir a las proximidades de los «pueblos de indios», o, a veces, en los mismos pueblos. Según las *Leyes de Indias* esto no era permitido, pero se hizo caso omiso de ello.

En este sentido, Quiñónez Ossorio giró órdenes al alcalde mayor de San Salvador, don Juan Sarmiento de Valderrama, para que los españoles, negros y mestizos vecindados en los pueblos de indios de Apastepeque, Ixtepeque y Tepetitán salieran de ellos de inmediato y fundaran sus propios asentamientos.

No lejos de estos pueblos, estas cincuenta y tantas familias fundaron a la sombra de un frondoso árbol de Tempisque (el cual todavía existe) el pueblo

de San Vicente, cuya nominación fue en homenaje a San Vicente Abad o San Vicente de León, superior del monasterio de San Claudio en León (España). La Casa a la que pertenecía tanto San Vicente de Abad como don Álvaro de Quiñónez Ossorio era la de Lorenzana, razón por la cual la nueva fundación vino en llamarse San Vicente de Lorenzana.

Pocos años después, y debido al rápido progreso económico de sus habitantes, estos hicieron una donación al Rey Felipe IV, entonces soberano de España, consistente en 1600 pesos. Como un acto de agradecimiento la Real Audiencia le confirió el título de «villa», en 1658, del que tomó posesión el 20 de marzo. Este acontecimiento implicó, sin embargo, el cambio de nombre de San Vicente de Lorenzana al de San Vicente de Austria, casa a la cual pertenecía el rey don Felipe. A partir de ese momento pasó llamarse Villa de San Vicente de Austria.

Al constituirse también en provincia en este mismo año pasaron a su jurisdicción los distritos de Zacatecoluca, San Vicente, San Sebastián y Sensuntepeque. Además se estableció el «cabildo». Este rápido ascenso se debió, según asienta el historiador Rodolfo Barón Castro, a que los vicentinos «eran gente gustosa en favorecer las arcas reales por la posesión de títulos concejiles, de los que se subastaban entre las personas de calidad», además, de «la evolución demográfica, por lo provechoso de los obrajes de añil y las plantaciones de tabaco, siguió un rumbo bonancible».

En 1786 se creó, por disposición de la Corona, la intendencia de San Salvador, la cual se dividió administrativamente en quince partidos, y uno de ellos fue el de San Vicente, con jurisdicción en la misma villa de San Vicente, como cabecera, y pueblos de Apastepeque, Ixtepeque, Saguayapa, San Sebastián, Tecoluca y Tepetitán.

Según Jorge Lardé y Larín, la Regencia del Reino acordó el 11 de Junio de 1812 conceder el título de ciudad a la villa por los servicios de lealtad a la corona durante el movimiento insurreccional de 1811. Esta fue, según Barón Castro, «la última concesión de tal índole recibida en El Salvador de las autoridades peninsulares». El título le fue conferido el 18 de Junio de 1812.

Esta lealtad varió cuando se sucedieron los acontecimientos de 1821, pues un grupo de criollos vicentinos, más en consonancia con lo criollos de San Salvador, se pronunciaron por la causa de la independencia, y posteriormente por la independencia absoluta, es decir, no solo por la separación con Es-

pañá sino en contra de cualquier injerencia de otro Estado. Esto motivó el rechazo de la anexión al imperio mexicano de Agustín de Iturbide en 1822, con la consiguiente participación de San Vicente en las acciones armadas de El Espinal en Ahuachapán y de El Llano de Ramírez, cerca de Tecoluca.

El 12 de Junio de 1824 se creó el departamento de San Vicente, con cabecera en la ciudad de San Vicente de Austria, e integró como distritos a los partidos de San Vicente, en el centro; Sensuntepeque, en el norte; y Zacatecoluca, en el sur.

A fines de 1832 y principios de 1833 hubo un levantamiento indígena conducido por Anastasio Aquino, cuyo foco fue la región de los nonualcos, pueblos de ascendencia mexicana y asentados desde hacía varios siglos en esta región.

Las razones de este levantamiento estuvieron en la inconformidad de los indígenas y en los maltratos recibidos desde tiempos de la colonia. Aquino, después de una larga persecución, fue capturado y despedazado en la plaza pública.

Entre otros acontecimientos importantísimos en los anales históricos de San Vicente de Austria, destacan:

1. El haber sido designada capital del estado de El Salvador en la República Federal de Centroamérica, por decreto legislativo del 4 de Octubre de 1834.
2. La segregación del distrito de Zacatecoluca por decreto legislativo del 9 de marzo de 1836, el cual pertenecía a San Vicente de Austria, pero que pasó a formar parte del distrito federal de la república de Centroamérica. Posteriormente Zacatecoluca retornó a su antigua jurisdicción y al conformarse el departamento de La Paz, se convirtió en cabecera.
3. El 4 de marzo de 1838 falleció el presbítero y doctor José Simeón Cañas, conocido como el Libertador de los Esclavos de Centroamérica.
4. Con la ruptura de la Federación Centroamericana, la capital se trasladó nuevamente a San Salvador. Esto acaeció en 1840. San Vicente, al igual que en 1824, continuó como cabecera departamental.
5. Con motivo de la ruina de San Salvador, ocurrida en abril de 1854 a causa de un violento terremoto, pasaron a San Vicente la Universidad Nacional, el Colegio de la Asunción y el Juzgado General de Hacienda.

6. Durante el siglo xix hubo una epidemia de viruela en 1856, 1883 y 1891, una de cólera morbus en 1857, la fiebre amarilla en 1869, la escarlatina en 1871 y una disentería epidémica en 1882. En el siglo xx el terremoto de 1936 causó grandes estragos y destruyó gran parte de la ciudad. Al iniciar el siglo xxi, otro devastador terremoto ocurrido el 13 de Febrero de 2001 echó abajo nuevamente parte de la ciudad.

Desde el punto de vista urbano, el asentamiento original se conformó en forma de cuadrícula, siguiendo el patrón común español de acuerdo a las ordenanzas reales. El punto de origen de esta cuadrícula fue el árbol de Tempisque, alrededor del cual se asentaron las cincuenta familias españolas.

Según el arquitecto Ostmaro Quintanilla este primer asentamiento en forma de cuadrícula se mantuvo hasta 1658, pues a partir de ese año, que fue el año en que justamente se le otorgó el título de villa, San Vicente empezó a expandirse en la dirección de oriente a poniente (hacia la quebrada Baila Huevo), siendo atravesada transversalmente por el camino real proveniente de San Salvador.

A partir de 1709 esta expansión se acrecentó un poco más en la misma dirección, y también con rumbo norte (hacia el río Acahuapa) y sur (hacia quebrada Amapulapa). Además ya hay una plaza de armas, una iglesia parroquial y un primer cementerio en el sur poniente.

Hacia 1758-1808 la configuración de la villa de San Vicente se va definiendo, pues ya han transcurrido más de cien años de su existencia. A la iglesia parroquial se agregan las iglesias del Pilar, San José y San Francisco. Ya se cuenta con ayuntamiento, con el primer acuerdo y pilas públicas.

Durante el siglo xix la expansión es general por los cuatro rumbos, con una ligera tendencia hacia el suroriente, manteniéndose esta dinámica de crecimiento durante el siglo xx, con los límites naturales de las dos quebradas (Baila Huevo y Amapulapa) y el río Acahuapa. Hacia 1995 estos límites naturales han sido rebasados por esta expansión, debido al surgimiento de varias colonias y lotificaciones en las aéreas periféricas, que colindan con los cantones San Antonio Tras el Cerro, Flores, Las Minas y Dos Quebradas.

En términos de población San Vicente contaba en 1769, cuando la visitó el Obispo Pedro Cortés y Larraz, con 56 familias españolas con un total de 890 personas, y 284 familias de ladinos y negros, con un total de 1081 personas,

que hacían un gran total de 1971 personas. En 1807 el intendente de San Salvador, Antonio Gutiérrez y Ulloa, calculó para el partido de San Vicente 315 españoles, 14 241 mulatos y 2659 indios en siete pueblos, cuatro de indios, tres aldeas, cuarenta y cuatro haciendas y catorce ranchos. En 1878, Esteban Castro, por encargo de la municipalidad, redactó un informe estadístico de la jurisdicción de San Vicente. Según esta relación el número de habitantes de esta jurisdicción ascendió en este año a 9957 habitantes, de los cuales 5665 eran hombres y 4092 mujeres. Posteriormente, conforme al censo de población de 1930 se sobrepasaron los 10 000 habitantes, constituyéndose San Vicente en una de las diez grandes poblaciones urbanas. Para el censo de 1992, la población total del municipio totalizó 45 559 habitantes, y para el último censo, realizado en el año 2007, la población del municipio se expandió a 53 213.

Desde el punto de vista arquitectónico San Vicente carece de una arquitectura que se pueda clasificar como prototipo. Durante el período colonial, como es lo común en los asentamientos españoles de actual territorio de El Salvador, las edificaciones son funcionales y simples, propia para las incipientes labores urbanas.

Sin embargo, es en este período que se inicia la construcción de varias iglesias, entre las que sobresale la de Nuestra Señora del Pilar.

Esta pequeña iglesia empezó a construirse en 1762, pero se estrenó hasta el 12 de diciembre de 1769. Según la opinión del arquitecto Ostmaro Quintanilla el tipo de arquitectura que influyó en el diseño de esta iglesia fue la arquitectura de la Antigua Guatemala, aplicada en los primeros tiempos de la colonia a la construcción de edificios religiosos. En efecto, don Francisco Quintanilla, al heredar la pequeña capilla del Pilar, iniciada por don José Merino y doña Manuela Arce, viajó a Guatemala para contratar a un arquitecto y albañiles con el objeto de levantar la iglesia. El doctor Leopoldo A. Rodríguez dice de esta iglesia: «Este templo es de bóvedas de calicanto, de tres naves y dos líneas de columnas muy gruesas y también de mampostería, y aunque de arquitectura antigua muy elegante».

En 1784 se estrenó la iglesia del Calvario. Se ignora quien la construyó. El 20 de Junio de 1786 se autorizó la construcción del convento San Francisco, a cargo del presbítero don Mateo Cornejo. Posteriormente se construyó la iglesia por Fray Pedro Muñoz y estrenada en 1812. Cuando se dio el traslado de

la Universidad Nacional y del colegio La Asunción, el convento fue utilizado para continuar las labores académicas.

El 8 de diciembre de 1808 se estrenó la iglesia Parroquial en el lado surponiente de la plaza central. El doctor Leopoldo A. Rodríguez consideró que esta obra fue la más acabada en su género en toda la república.

Durante el siglo XIX continuaron construyéndose edificaciones, pero ya menos de carácter religioso, por ejemplo, el Hospital y el antiguo Cabildo Municipal. Pero como señala Esteban Castro, escribiendo hacia 1878, «En casas, San Vicente no puede rivalizar con San Salvador, Santa Ana y San Miguel; sin embargo, hay algunas muy elegantes y de muy buena construcción. Todas las particulares son de adobe y teja. Las hay también de bahareque y paja (...) y en muy pocas se ostenta lujo en los adornos, debido a la pobreza de los habitantes. De dos pisos solo hay una particular y la casa Cabildo. Tiene San Vicente casas de teja 1072 y de paja 22».

En el siglo XX se construyeron en la década de 1910-1920 el Cuartel, una estructura sólida de cemento armado en el centro de la ciudad y el Casino Vicentino (1916). En 1931 se inauguró la Torre de San Vicente en el centro del parque Antonio José Cañas. El diseño de esta estructura estuvo a cargo del arquitecto Eugenio Crepiat que la concibió como símbolo para la ciudad. En la década 1930-1940 se construyó el Cabildo Municipal. Tanto la Torre como el Cabildo fueron seriamente dañados por los terremotos del 13 de Enero del 2001. Para el Cabildo hubo que construir uno nuevo. En 1918 se introdujo el ferrocarril y en 1920 el alumbrado público actual.

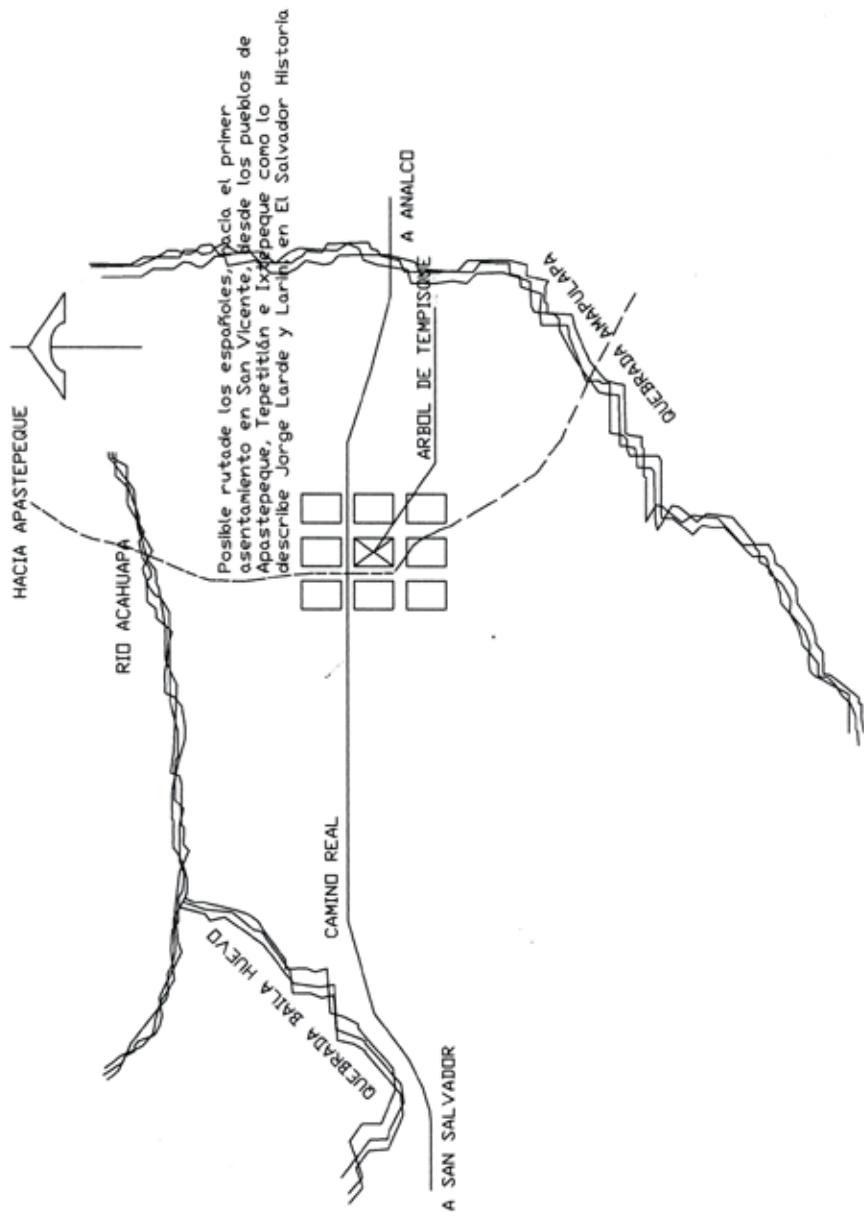
Por otra parte la arquitectura de la ciudad se ha visto seriamente afectada por múltiples terremotos que la han sacudido. En efecto, la historia sísmica de San Vicente es intensa, debido a la existencia de fallas geológicas. Por ejemplo se produjeron fuertes terremotos en 1719, 1783, 1854, 1860, 1867, 1872, 1899, 1936 (destrucción de San Vicente), 1999 (sismos de menor intensidad) y 2001 (82 edificios públicos dañados; 41 302 viviendas destruidas; 5 hospitales dañados; 73 iglesias dañadas; 71 derrumbes en toda la zona), con las consiguientes pérdidas en vidas humanas y materiales.

En este sentido el patrimonio material edificado se ha visto muy afectado, hasta tal punto que la imagen de la ciudad de San Vicente de hoy se ha modificado en su apariencia material, en tanto que la mayoría de viviendas particulares de antigua construcción se vinieron abajo o quedaron severamente

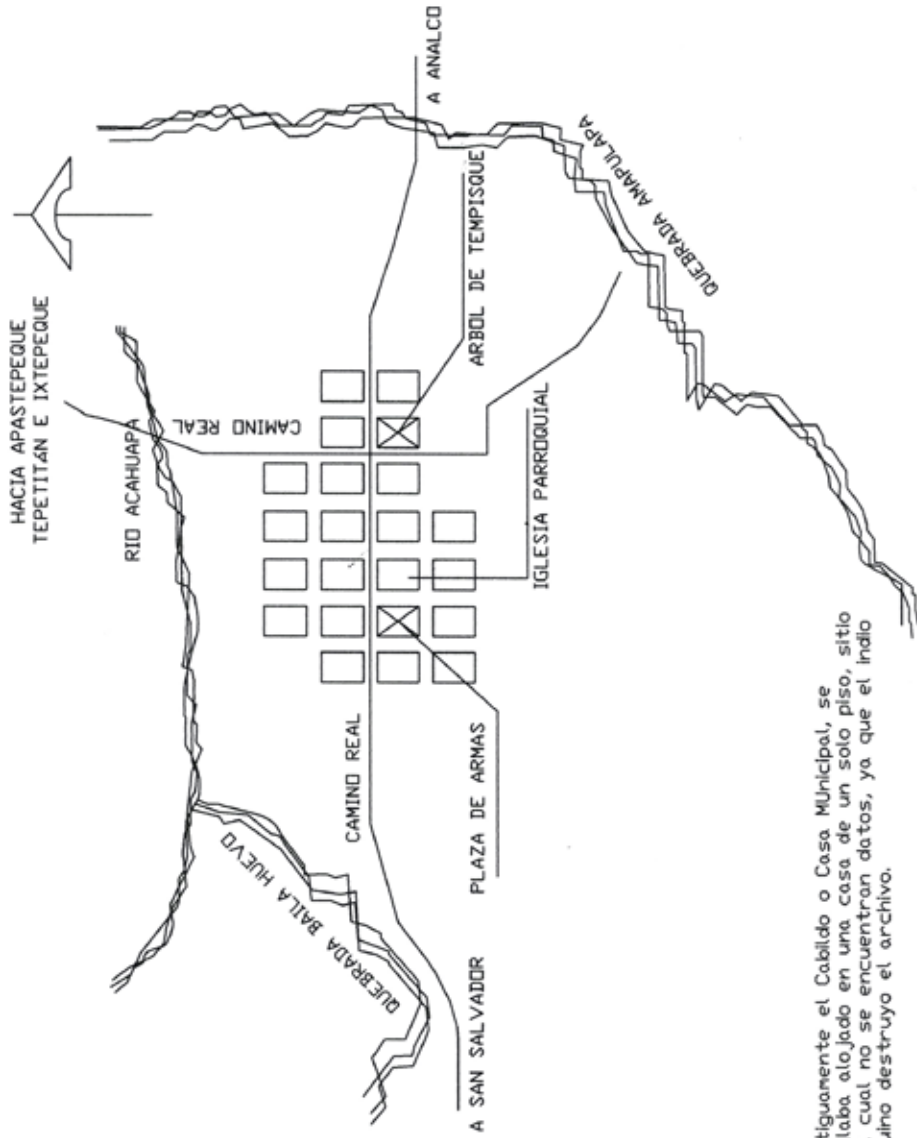
dañadas con el sismo de 2001. La misma suerte corrieron edificaciones de gran valor arquitectónico como el Palacio Municipal, las iglesias Parroquiales y del Pilar y la Torre del parque Cañas.

*Fuente: San Vicente. Ciudad y Memoria. En preparación.

Esquema #1: Primer Asentamiento Hipotético del pueblo de San Vicente de Lorenzana, 1635-1658.

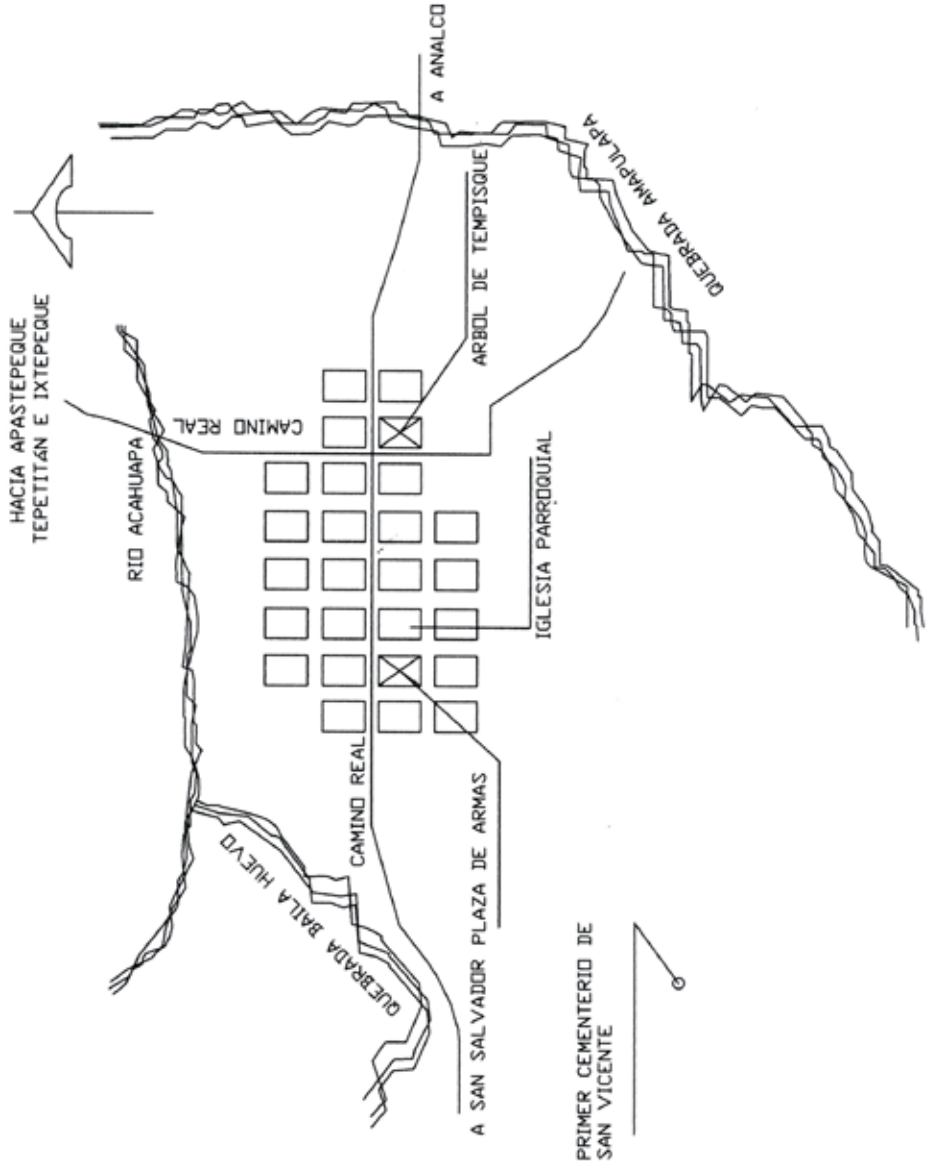


Esquema #2: Crecimiento Hipotético de la villa de San Vicente de Austria y Lorenzana, 1659-1708

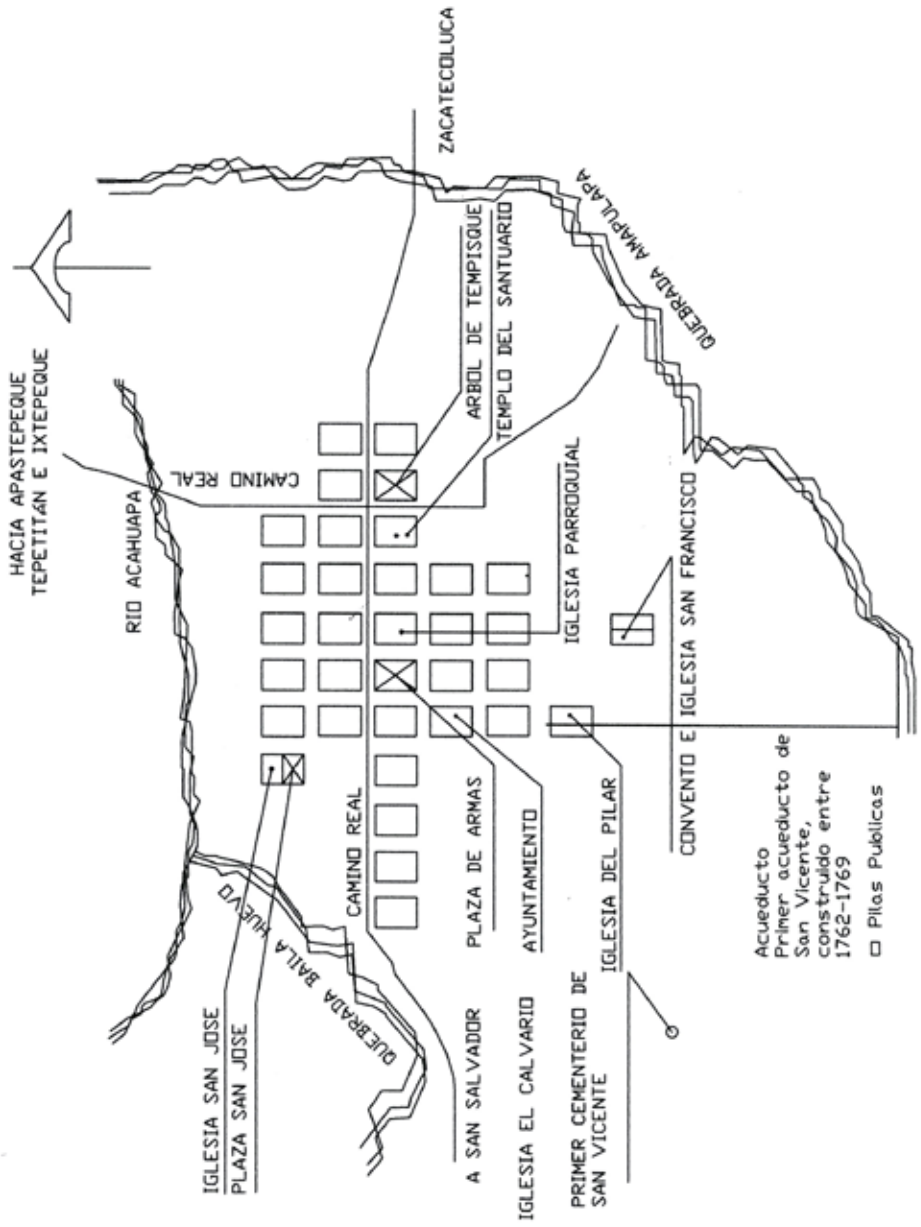


Antiguamente el Cabildo o Casa Municipal, se hallaba alojado en una casa de un solo piso, sitio del cual no se encuentran datos, ya que el indio Aquino destruyo el archivo.

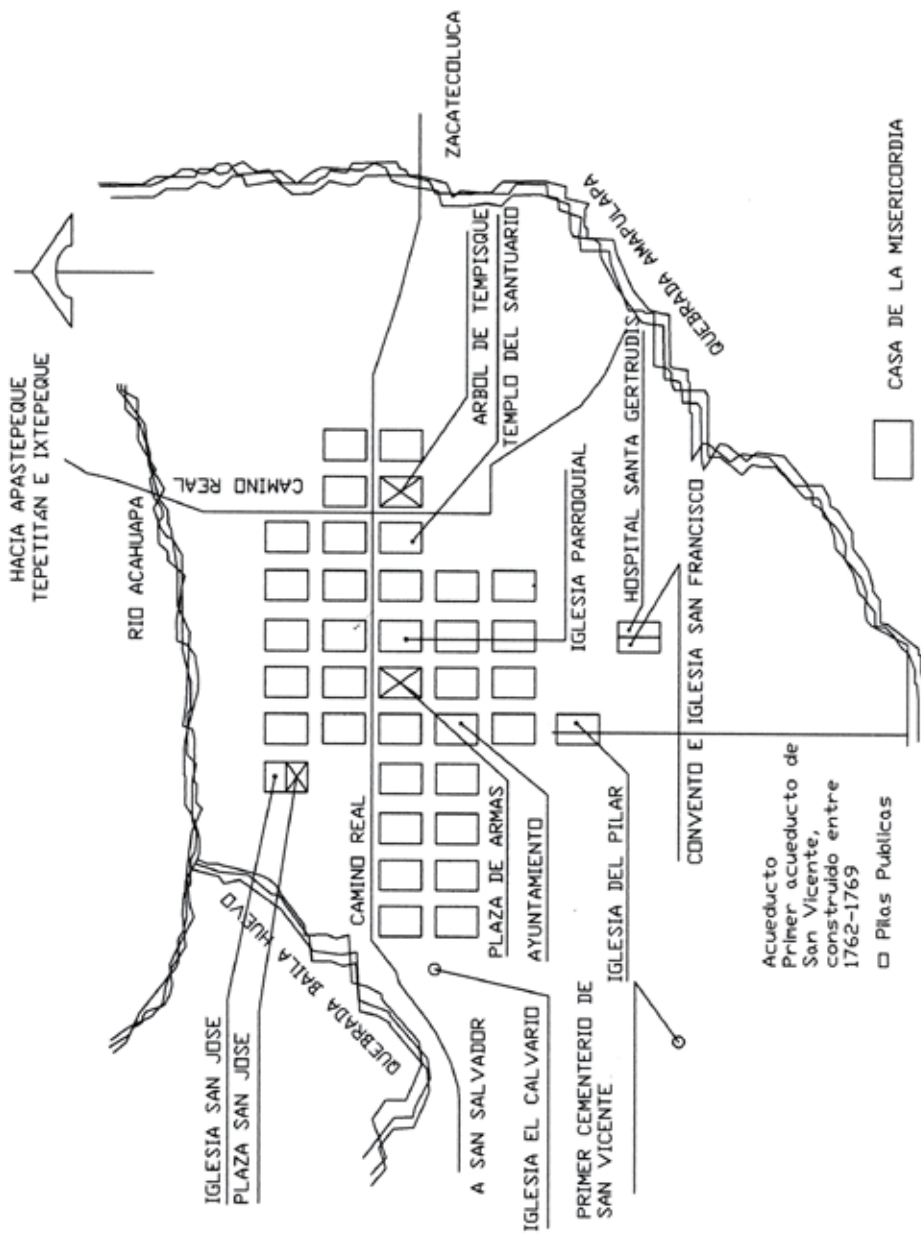
Esquema # 3: Crecimiento Hipotético de la Villa de San Vicente de Austria y Lorenzana, 1709-1758



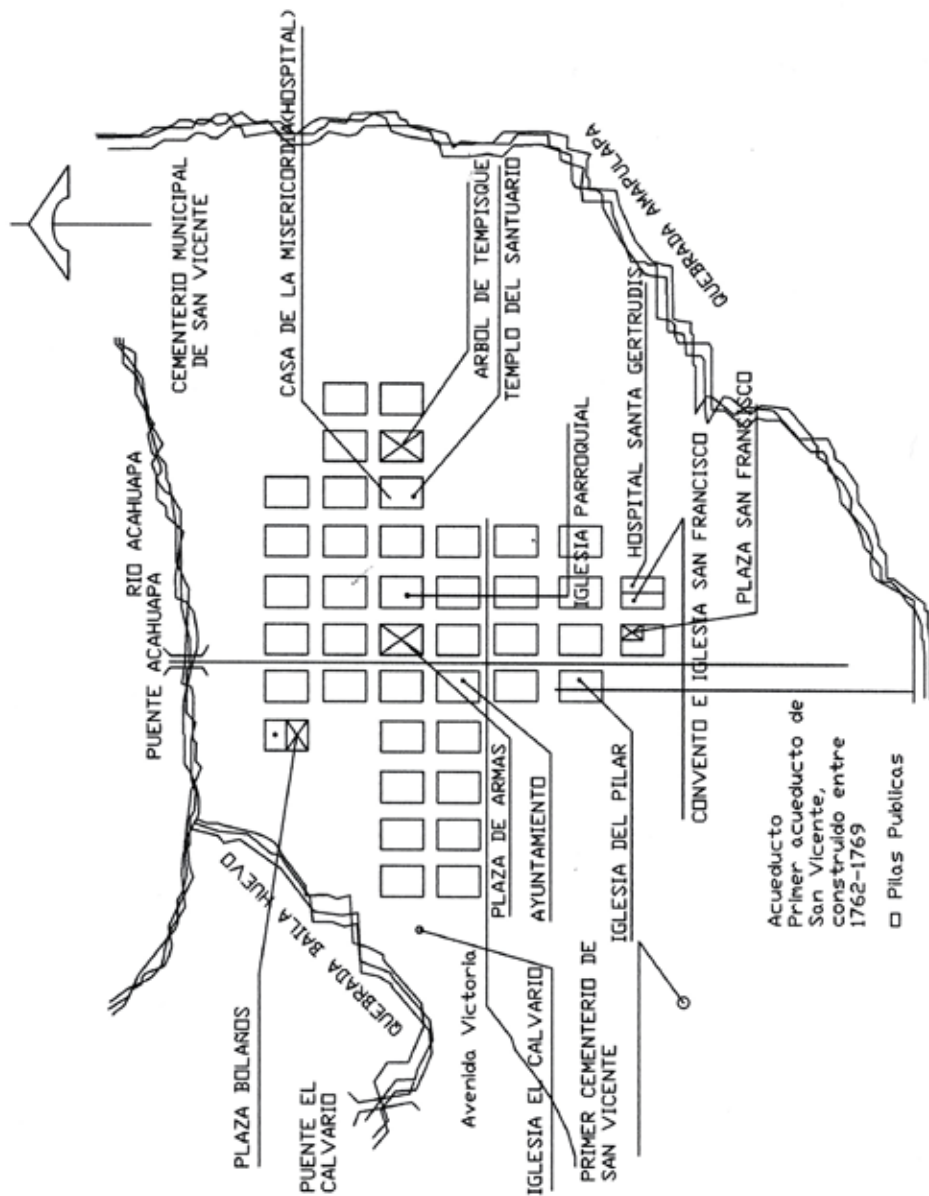
Esquema #4: Crecimiento Hipotético de la Villa de San Vicente de Austria y Lorenzana, 1759-1808



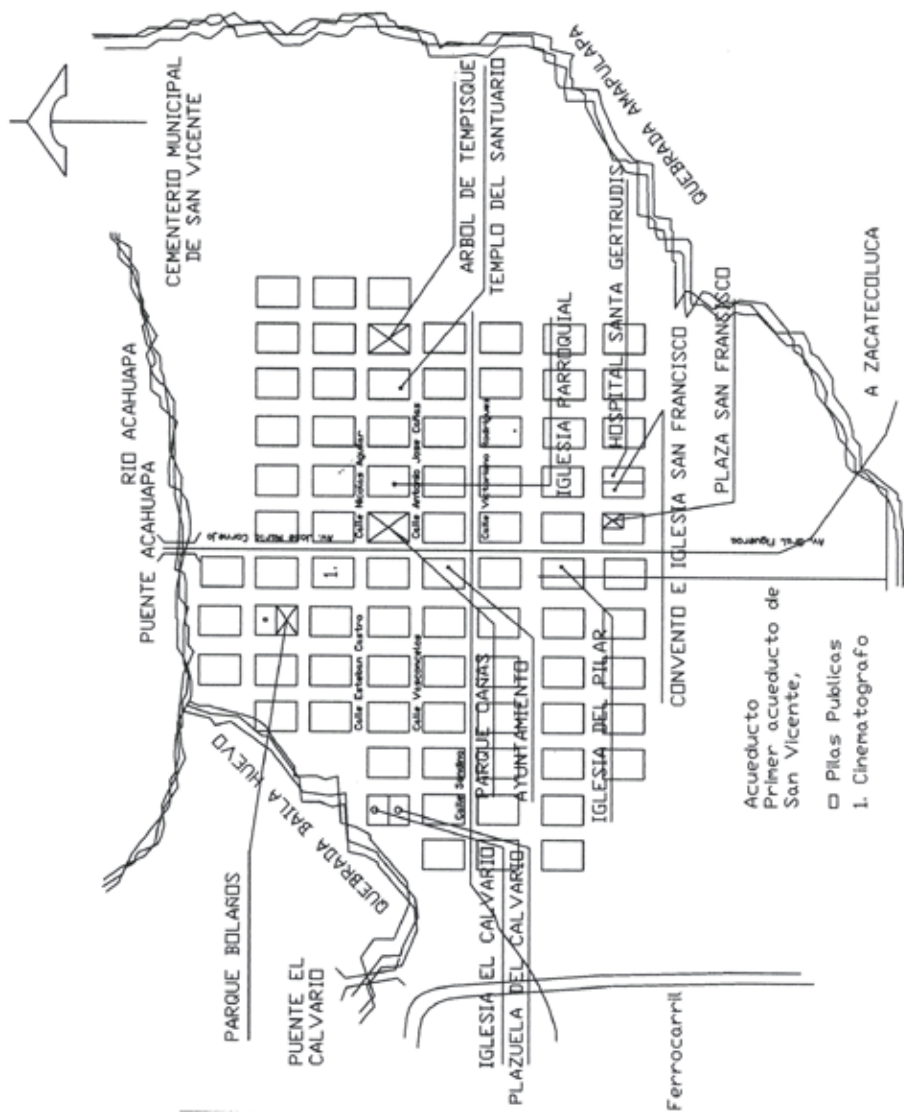
Esquema #5: Crecimiento Hipotético de la Ciudad de San Vicente de Austria y Lorenzana, 1809-1858



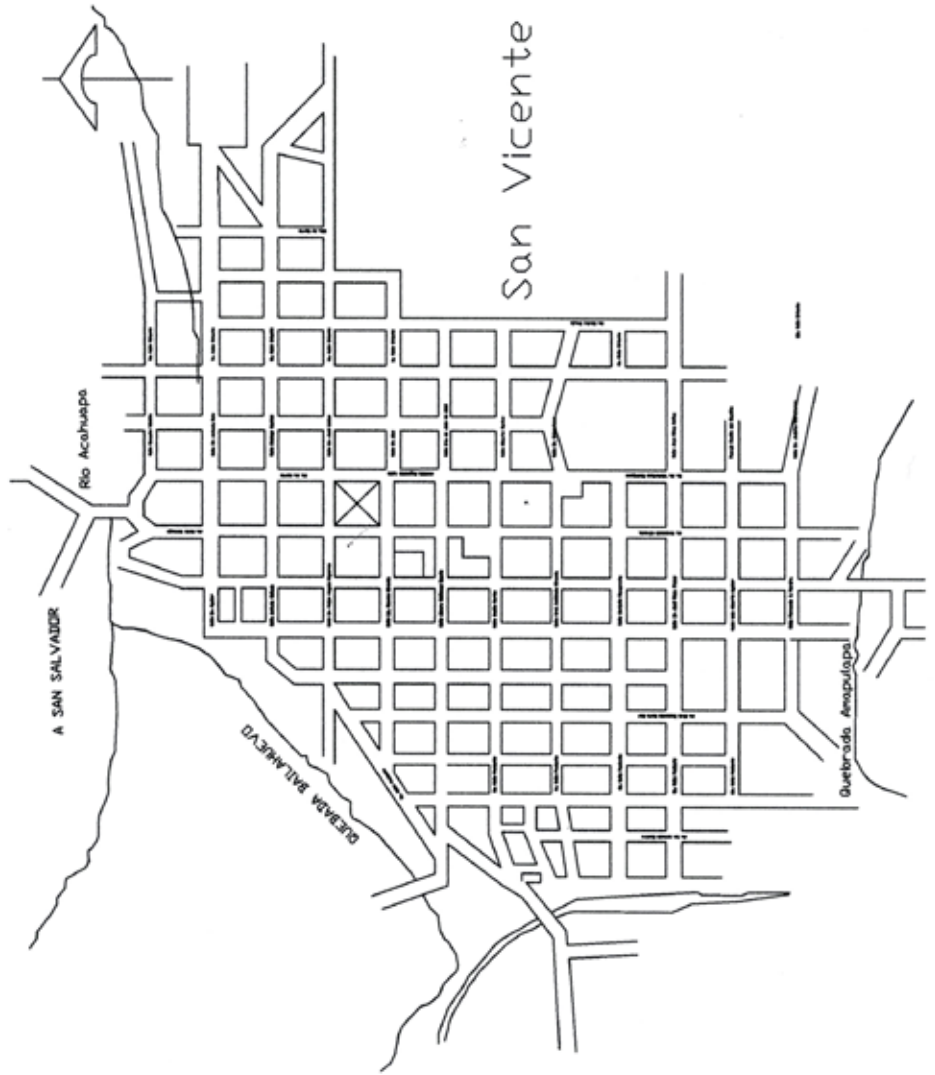
Esquema #6: Crecimiento Hipotético de la Ciudad de San Vicente de Austria y Lorenzana, 1859-1908




Esquema #7: Crecimiento Hipotético de la Ciudad de San Vicente de Austria y Lorenzana, 1909-1939



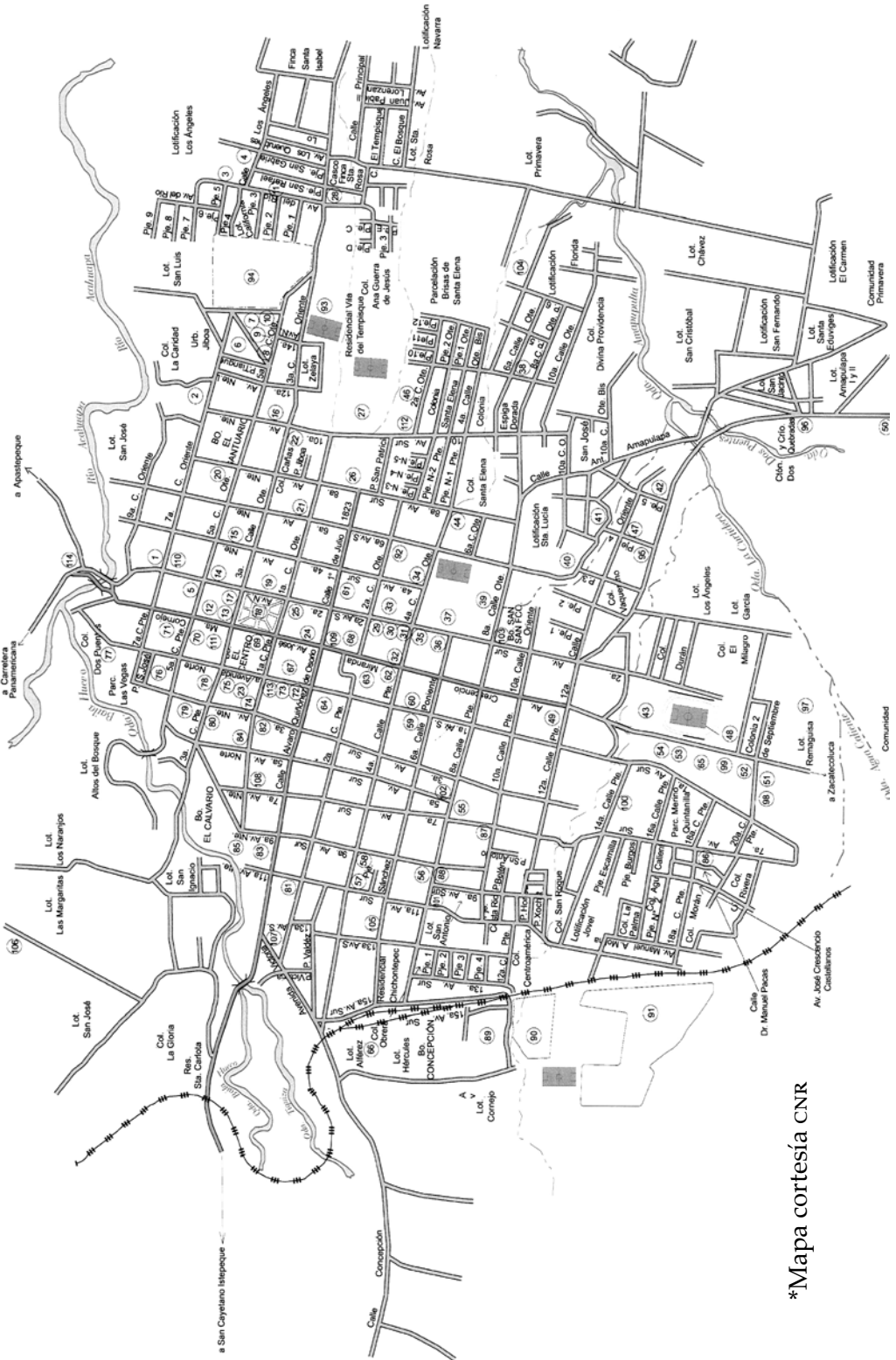
Esquema #8: Crecimiento Urbano de La Ciudad de San Vicente, 1940.



MAPA DEL CURATO DE SAN VICENTE



San Vicente (actual)



*Mapa cortesía CNR